

# 全国道路施設点検データベース 道路橋 操作マニュアル

共通・データ閲覧編

Ver 3.1

令和6年11月

## 改訂履歴

Ver.	改定事項	改定日
1.0	初版（利用部分のみ）	R4.7
2.0	登録編を追加	R4.11
2.1	塩害、第三者被害を追加	R5.1
2.2	閲覧編（77条調査）に記述を追加	R6.8
3.0	共通・データ閲覧編としてデータ一覧部分を抜粋	R6.8
3.1	文章表現の一部修正	R6.11

# 目次

I. 共通編	1
I-1. 全国道路施設データベース（道路橋）の概要	1
I-2. 基本操作	2
I-2-1. ログイン	2
I-2-2. メニュー画面	3
II. データ閲覧編	4
II-1. 橋梁リスト（77条調査）	4
II-1-1. リスト表示・検索方法	4
II-1-2. 詳細情報の表示方法	7
II-1-3. 地図表示及び帳票表示機能	8
II-1-4. 地図検索機能	10
II-2. 橋梁管理カルテ	13
II-2-1. リスト表示・検索方法	13
II-2-2. 地図表示及び帳票表示機能	15
II-3. 橋梁定期点検	17
II-3-1. リスト表示・検索方法	17
II-3-2. 地図表示及び帳票表示機能	19
II-4. 塩害特定点検	21
II-4-1. リスト表示・検索方法	21
II-4-2. 地図表示及び帳票表示機能	23
II-5. 第三者被害予防措置	25
II-5-1. リスト表示・検索方法	25
II-5-2. 地図表示及び帳票表示機能	27
II-6. 補修補強工事調書	29
II-6-1. リスト表示・検索方法	29
II-6-2. 地図表示及び帳票表示機能	31
II-7. 道路管理データ（M I C H I）	33
II-7-1. リスト表示・検索方法	33
II-7-2. 地図表示及び帳票表示機能	35

## I. 共通編

### I-1. 全国道路施設データベース（道路橋）の概要

全国道路施設データベース（道路橋）（以降、道路橋データベースと呼びます）は、道路橋の諸元、点検結果、補修・補強履歴等に関するデータを閲覧・登録するシステムです。

本マニュアル編集時点において収納するデータは、国土交通省で収集、保管されている調査、調書、台帳類に基づいたもので、本マニュアル編集時点で以下の既往データとなります。

なお、閲覧、登録の機能は、ログインするユーザーの分類により制限されています。

種類	内容	対象施設
77条調査	道路法第77条による調査データ	国内の橋長2m以上の全道路橋
橋梁管理カルテ	橋梁の維持管理の体系と橋梁管理カルテ作成要領(案)に基づくカルテデータ	国土交通省が直轄管理する道路橋 ※
橋梁定期点検結果	橋梁定期点検要領に基づく点検記録	同上
道路管理データ	道路管理データベース(MICHI)で収集されたデータ	同上
第三者被害予防措置(調書)	橋梁における第三者被害予防措置要領(案)に基づく記録	同上
塩害特定点検調書	コンクリート橋の塩害に関する特定点検要領(案)に基づく記録	同上
補修補強工事	橋梁における補修・補強工事調書に基づく記録	同上
詳細調査結果	橋梁の健全性診断に係る調査の記録	同上

※今後、国土交通省以外の地公体でもデータ登録は可能です。

## I-2. 基本操作

### I-2-1. ログイン

WEBブラウザを起動し、以下のURLを入力し道路橋データベースにアクセス。

「<https://road-structures-db.mlit.go.jp/>」

ログイン画面が表示される。

①ユーザーID、②パスワードを入力し、③データ利用規約の同意をチェックし、④「ログイン」をクリック。

全国道路施設点検データベースの施設選択画面が表示される。

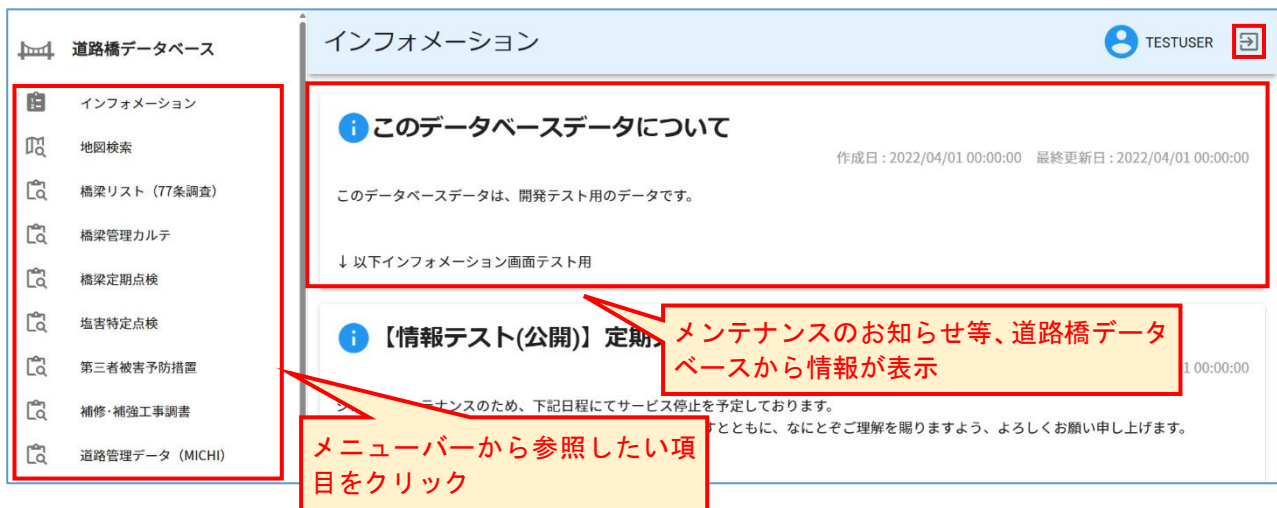
「道路橋」をクリックすると、道路橋データベース画面に遷移。

## I-2-2. メニュー画面

道路橋データベースの初期画面では、インフォメーションが表示される。

左側の「メニューバー」から参照したいメニューをクリック。

ログアウト時は、ユーザー名の右の矢印マークをクリック。



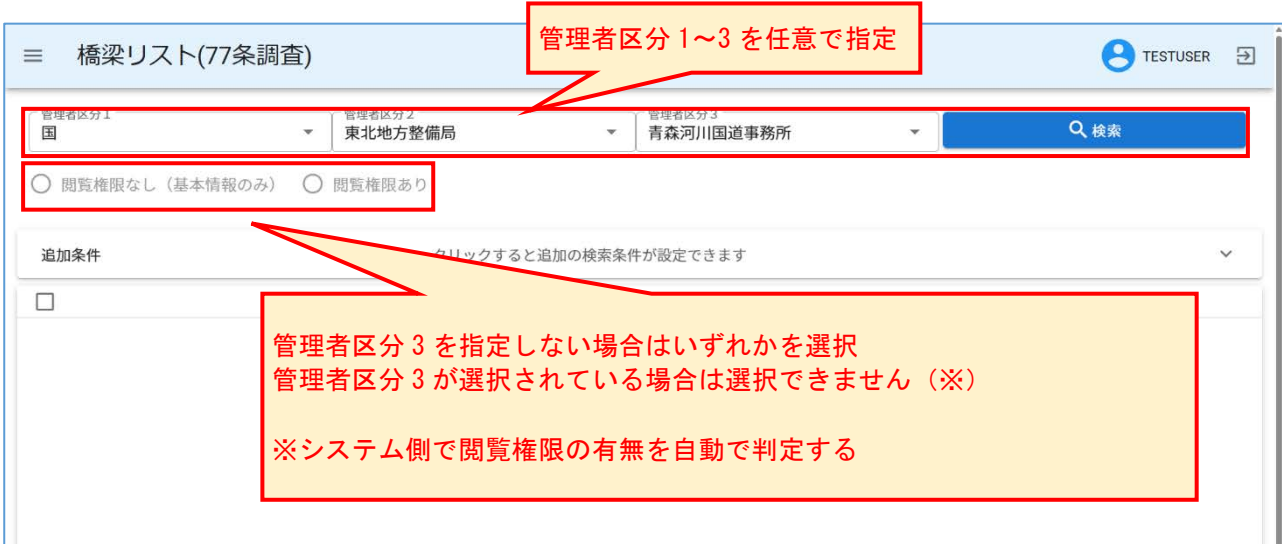
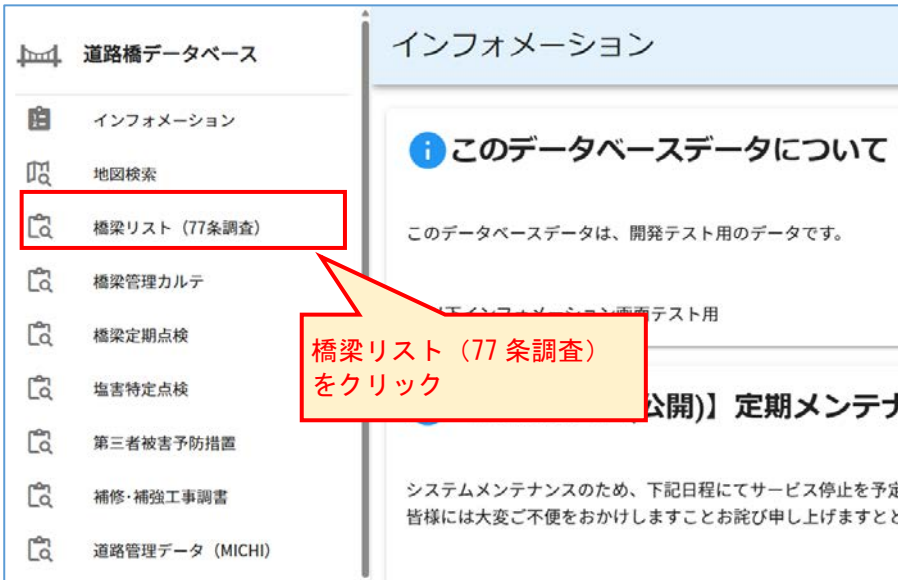
メニューバーの表示項目は、ログインユーザーの権限によって変わります。

## II. データ閲覧編

### II-1. 橋梁リスト (77条調査)

#### II-1-1. リスト表示・検索方法

インフォメーション画面左のメニューバーから「橋梁リスト (77条調査)」をクリック。



- ・管理者区分1は、国、都道府県、道路公社、政令市、市区町村、高速道路会社のいずれかを選択
- ・管理者区分2は、管理者区分1で選択した下部組織を選択
- ・管理者区分3は、管理者区分1、2で選択した下部組織を選択

■例えば、  
管理者区分1を「国」とした場合、管理者区分2は地方整備局（北海道開発局と沖縄総合事務局を含む）から選択し、管理区分3は、選択した整備局の道路管理事務所を選択します。

検索結果を確認した後に「確認」をクリック。

The screenshot shows a web application interface for searching bridges. At the top, there are filters for administrative regions (国, 東北地方整備局, 管理者区分3) and a search button. Below the filters, there are radio buttons for search scope: "閲覧権限なし (基本情報のみ)" (selected) and "閲覧権限あり". A table of bridge data is visible, with columns for ID, location, name, and coordinates. A modal window titled "検索結果" (Search Results) is overlaid on the table, displaying the message: "全4262件中 閲覧権限なし (基本情報のみ) : 3928件を表示しています。" (Showing 3928 items out of 4262 total items, limited to basic information due to search permissions). A "確認" (Confirm) button is highlighted in the modal.

該当件数が表示上限を超えた場合は警告文が表示されるため、「確認」をクリックした後に、指定条件を追加した上で検索を実施する。

The screenshot shows the same search interface as above, but with a different modal window. The modal window titled "検索結果" (Search Results) displays the message: "検索結果が上限 (10000件) を越えています。指定条件を追加して下さい。" (Search results exceed the limit (10000 items). Please add specified conditions). A "確認" (Confirm) button is highlighted in the modal.



## 表示画面の説明

The screenshot shows the '橋梁リスト(77条調査)' interface. At the top, there are filters for '管理者区分1' (国), '管理者区分2' (東北地方整備局), and '管理者区分3' (青森河川国道事務所). Below these are radio buttons for '閲覧権限なし' and '閲覧権限あり'. A search button '検索' is on the right. A red box labeled '4' highlights the '追加条件' section with the text 'クリックすると追加の検索条件が設定できます'. Below this is a table of bridge data. A red box labeled '1' highlights the 'フリガナ' column for the entry '中野橋'. At the bottom, there are buttons for '地図表示', '出力', '検索結果を出力', and 'CSV出力' (labeled '5'). A dropdown for '1ページあたりの行数' is set to '10' (labeled '2'). Navigation arrows are labeled '3'.

作業用番号	地図	カルテ	点検	MICHI	点検表	施設名	フリガナ	路線名	距離標	道路管理者	都道府県名	市区町村名	所在地
BR0-827210-00001						青岩大橋	(アヲノオハシ)	国道4号	622.583	青森河川国道事務所	青森県	三戸町	青森県三戸町
BR0-827210-00002						三戸橋	(ツルハシ)	国道4号	627.073	青森河川国道事務所	青森県	三戸町	青森県三戸町
BR0-827210-00003						境ノ沢跨道橋	(カイノサワノカドハシ)	国道4号	627.344	青森河川国道事務所	青森県	三戸町	青森県三戸町
BR0-827210-00004						後藤橋	(ゴトハシ)	国道4号	655.742	青森河川国道事務所	青森県	十和田市	青森県十和田市
BR0-827210-00005						中野橋	(ナカノハシ)	国道4号	679.9	青森河川国道事務所	青森県	七戸町	青森県七戸町
BR0-827210-00006						坪橋	(ツツハシ)	国道4号	684.03	青森河川国道事務所	青森県	七戸町	青森県七戸町
BR0-827210-00007						一の渡橋 (上)	(イチノワタハシ(ノベリ))	国道4号	692.831	青森河川国道事務所	青森県	東北町	青森県東北町
BR0-827210-00008						一の渡橋 (下)	(イチノワタハシ(クダリ))	国道4号	692.831	青森河川国道事務所	青森県	東北町	青森県東北町
BR0-827210-00009						枇杷野橋	(ヒナノハシ)	国道4号	695.386	青森河川国道事務所	青森県	野辺地町	青森県野辺地町
BR0-827210-00010						野辺地跨線橋	(ノベノカドカシ)	国道4号	696.006	青森河川国道事務所	青森県	野辺地町	青森県野辺地町

- ①：管理者区分1、2、3で選択した機関が管理する橋梁リストが表示。
- ②：1頁に表示する行数を10橋、20橋、30橋に変更可能。
- ③：頁送り（←：前頁、→：次頁）
- ④：追加条件を設定し、データの絞り込みが可能（下図画面）
- ⑤：①に表示されているリストをcsvファイルとして出力。

The '追加条件' form allows users to filter search results. It includes fields for '施設名', 'フリガナ', '路線名', '都道府県名', '市区町村名', '架設年度' (From/To), '橋長' (From/To), '幅員' (From/To), '緯度' (From/To), '経度' (From/To), '点検実施年度' (From/To), and '判定区分'.

- ・「都道府県名」「判定区分」はプルダウンから選択、その他の項目は手入力する。
- ・複数項目を選択した場合は、選択項目全てに合致する橋梁リストを表示する。

## II-1-2. 詳細情報の表示方法

参照したい橋梁の「作業用番号」をクリックし、「77条調査明細」を表示。

≡ 橋梁リスト(77条調査) TESTUSER

管理者区分1: 国 | 管理者区分2: 東北地方整備局 | 管理者区分3: 青森河川国道事務所 検索

閲覧権限なし (基本情報のみ)  閲覧権限あり

追加条件: クリックすると追加の検索条件が設定できます

<input type="checkbox"/>	作業用番号	地図	カルテ	点検	MICHI	点検表	施設名	フリガナ	路線名	距離標	道路管理者	都道府県名
<input type="checkbox"/>	<a href="#">BR0-827210-00001</a>						青岩大橋	(セイガンオハシ)	国道4号	622.583	青森河川国道事務所	青森県
<input type="checkbox"/>	<a href="#">BR0-827210-00002</a>						三戸橋	(サンポハシ)	国道4号	627.073	青森河川国道事務所	青森県
<input type="checkbox"/>	<a href="#">BR0-827210-00003</a>						境ノ沢跨道橋	(カイノサワカドワタリ)	国道4号	627.344	青森河川国道事務所	青森県



≡ 77条調査明細 TESTUSER

作業用番号: BR0-827210-00001

作業内容区分

内容

補足

全項目を6項目に分類して表示 (諸元、老朽化対策、老朽化対策 (跨線橋のみ)、交通規制、耐震補強、高速跨道橋) 項目タブをクリックすると遷移

諸元  老朽化対策  老朽化対策 (跨線橋のみ)  通行規制  耐震補強  高速跨道橋

道路橋名: 青岩大橋 | 施設名 (フリガナ): (セイガンオハシ)

路線名: 国道4号

道路種別: 2 - 一般国道 (指定区間)

架設年度 (西暦4桁): 1970 | 架設年度 (推測): | 供用年度 (西暦4桁): 1970

橋梁種別: 1 - 橋

橋長(m): 139.9 | 容間数: 6 | 幅員(m): 8

上部構造形式: 130 - ①鋼橋(ボルト又は鋼溶継手)\_鋼桁橋 (その他)

上部工 (使用材料): 1 - 鋼橋

未入力の項目は、項目名を紫色で表示

## II-1-3. 地図表示及び帳票表示機能

橋梁リスト(77条調査)

管理者区分1: 国 | 管理者区分2: 東北地方整備局 | 管理者区分3: 青森河川国道事務所

検索

閲覧権限なし(基本情報のみ) | 閲覧権限あり

追加条件: クリックすると追加の検索条件が設定できます

作業用番号	地図	カルテ	点検	MICHI	点検表	施設名	フリガナ	路線名	距離標	道路管理者	都道府県名
<input type="checkbox"/> BRQ-827210-00001						青岩大橋	(セウ)ノオホハシ	国道4号	622.583	青森河川国道事務所	青森県
<input type="checkbox"/> BRQ-827210-00002	①	②	③	④	⑤	三戸橋	(サンポ)ノハシ	国道4号	627.073	青森河川国道事務所	青森県
<input type="checkbox"/> BRQ-827210-00003						鏡ノ沢跨道橋	(カイノサワ)ノタマシ	国道4号	627.344	青森河川国道事務所	青森県
<input type="checkbox"/> BRQ-827210-00004						後藤橋	(ゴトウ)ノハシ	国道4号	655.742	青森河川国道事務所	青森県
<input type="checkbox"/> BRQ-827210-00005						中野橋	(ナカノ)ノハシ	国道4号	679.9	青森河川国道事務所	青森県
<input type="checkbox"/> BRQ-827210-00006						評橋	(ヒョウ)ノハシ	国道4号	684.03	青森河川国道事務所	青森県
<input type="checkbox"/> BRQ-827210-00007						一の渡橋(上)	(イチノワタ)ノハシ(カミ)	国道4号	692.831	青森河川国道事務所	青森県
<input type="checkbox"/> BRQ-827210-00008						一の渡橋(下)	(イチノワタ)ノハシ(シモ)	国道4号	692.831	青森河川国道事務所	青森県
<input type="checkbox"/> BRQ-827210-00009						枇杷野	(ヒナノ)	国道4号	695.386	青森河川国道事務所	青森県
<input type="checkbox"/> BRQ-827210-00010						野辺地跨線橋	(ノベノチ)ノタマシ	国道4号	696.006	青森河川国道事務所	青森県

①: 位置図を表示。  
 ②: 橋梁管理カルテ様式3をPDFで表示。  
 ③: 点検調書をPDFで表示。  
 ④: 橋梁台帳をPDFで表示。  
 ⑤: 点検表記録様式1, 2のエクセルファイルをダウンロード。「ファイルを開く」で表示。

データが登録されていない、あるいは、データ間の関連付けが完了していない項目は、アイコンが表示されません。後者については、今後の関連付けの進捗により整備を進めます。

地図表示 | 出力 | 検索結果を出力 | CSV出力

道路橋データベース

- ①: 位置図を表示。
- ②: 橋梁管理カルテ様式3をPDFで表示。
- ③: 点検調書をPDFで表示。
- ④: 橋梁台帳をPDFで表示。
- ⑤: 点検表記録様式1, 2のエクセルファイルをダウンロード。「ファイルを開く」で表示。

橋梁リスト(77条調査)

管理者区分1: 国 | 管理者区分2: 東北地方整備局 | 管理者区分3: 青森河川国道事務所

検索

閲覧権限なし (基本情報のみ) | 閲覧権限あり

追加条件: クリックすると追加の検索条件が設定できます

	作業用番号	地図	カルテ	点検	MICHI	点検表	施設名	フリガナ	路線名	距離標	道路管理者	都道府県名
<input checked="" type="checkbox"/>	<a href="#">BR0-827210-00001</a>						青岩大橋	(ヒロノオハシ)	国道4号	622.583	青森河川国道事務所	青森県
<input checked="" type="checkbox"/>	<a href="#">BR0-827210-00002</a>						三戸橋	(サンバルシ)	国道4号	627.073	青森河川国道事務所	青森県
<input checked="" type="checkbox"/>	<a href="#">BR0-827210-00003</a>						境ノ沢跨道橋	(カイノサワダマヅカシ)	国道4号	627.344	青森河川国道事務所	青森県
<input checked="" type="checkbox"/>	<a href="#">BR0-827210-00004</a>						後藤橋	(ゴトバルシ)	国道4号	655.742	青森河川国道事務所	青森県
<input checked="" type="checkbox"/>	<a href="#">BR0-827210-00005</a>						中野橋	(ナノバルシ)	国道4号	679.9	青森河川国道事務所	青森県
<input type="checkbox"/>	<a href="#">BR0-827210-00006</a>						坪橋	(ツババルシ)	国道4号	684.03	青森河川国道事務所	青森県
<input type="checkbox"/>	<a href="#">BR0-827210-00007</a>						一の渡橋 (上)	(イツノワタバルシ(カマリ))	国道4号	692.831	青森河川国道事務所	青森県
<input type="checkbox"/>	<a href="#">BR0-827210-00008</a>						一の渡橋 (下)	(イツノワタバルシ(カマリ))	国道4号	692.831	青森河川国道事務所	青森県
<input type="checkbox"/>	<a href="#">BR0-827210-00009</a>						枇杷野橋	(ヒバリバルシ)	国道4号	695.386	青森河川国道事務所	青森県
<input type="checkbox"/>	<a href="#">BR0-827210-00010</a>						野辺地跨線橋	(ノヘジマヅカシ)	国道4号	696.006	青森河川国道事務所	青森県

1ページあたりの行数: 10 | 1-10 件目 / 334件

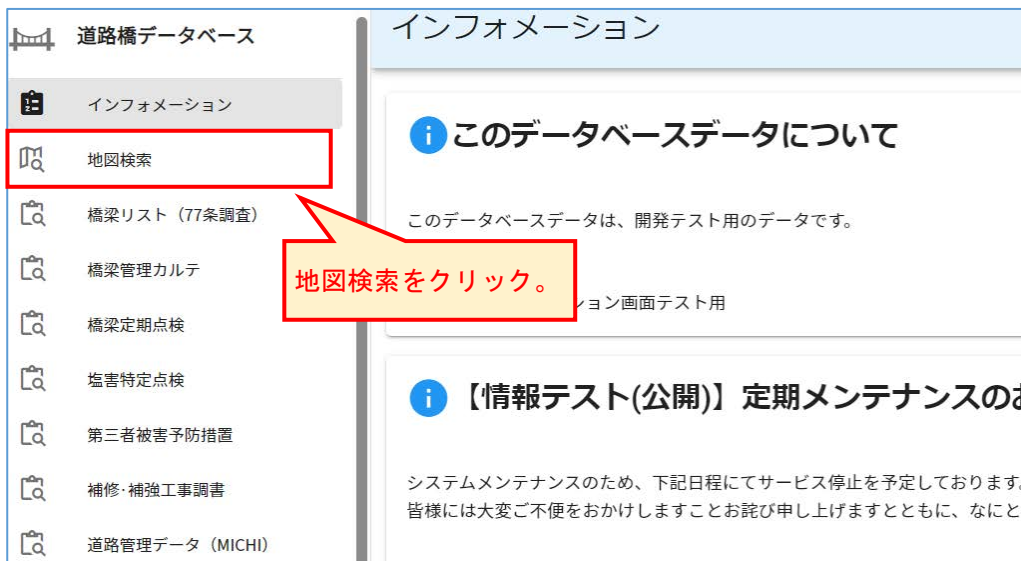
地図表示 | 出力 | 検索結果を出力 | CSV出力

道路橋データベース

⑥に☑すると、⑦が選択可能となり、複数橋梁の地図表示、データの出力が可能となる。  
「出力」は、選択している橋梁の抽出可能な帳票を圧縮ファイル (zip 形式) で出力。

## II-1-4. 地図検索機能

インフォメーション画面左のメニューバーから「地図検索」をクリック。



①：地図の拡大表示は、+をクリックします。地図の縮小表示は、-をクリック。

- ・ マウスホイールでも地図の拡大／縮小が可能。
- ・ 地図の移動は、ハンドマークをマウスで移動したい方向にドラッグ。

②：画面右上のメニューから表示モードを切り替え可能。

1. 標準地図、2. 淡色地図、3. 白色地図、4. 写真



③：検索条件を追加。

④：地図上のマーカーをクリックする事で橋梁の概要を確認することができる。



⑤：橋梁の概要内のアイコンをクリックする事でリスト検索画面に遷移。



橋梁リスト（77条調査）画面では選択した橋梁の基本情報等を参照することができる。

橋梁リスト(77条調査)

管理者区分1 国 管理者区分2 東北地方整備局 管理者区分3 青森河川国道事務所

検索

閲覧権限なし (基本情報のみ)  閲覧権限あり

追加条件 クリックすると追加の検索条件が設定できます

作業用番号	地図	カルテ	点検	MICH	点検表	施設名	フリガナ	路線名	距離標	道路管理者	都道府県名	市区町村名	所在地
<input type="checkbox"/> BR0-827210-00233						堀切沢ボックス	(鈔写用ボックス)	東北縦貫自動車道八戸線	0.69	青森河川国道事務所	青森県	六戸町	青森県

1ページあたりの行数: 10 1-1件目/1件

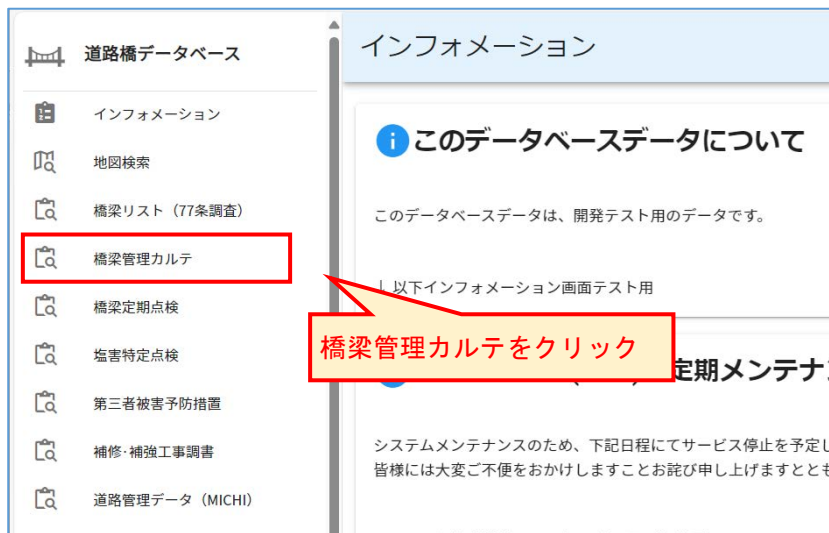
地図表示 出力 検索結果を出力 CSV出力

表示内容の詳細および操作方法は『[II-1-1. リスト表示・検索方法](#)』を参照してください。

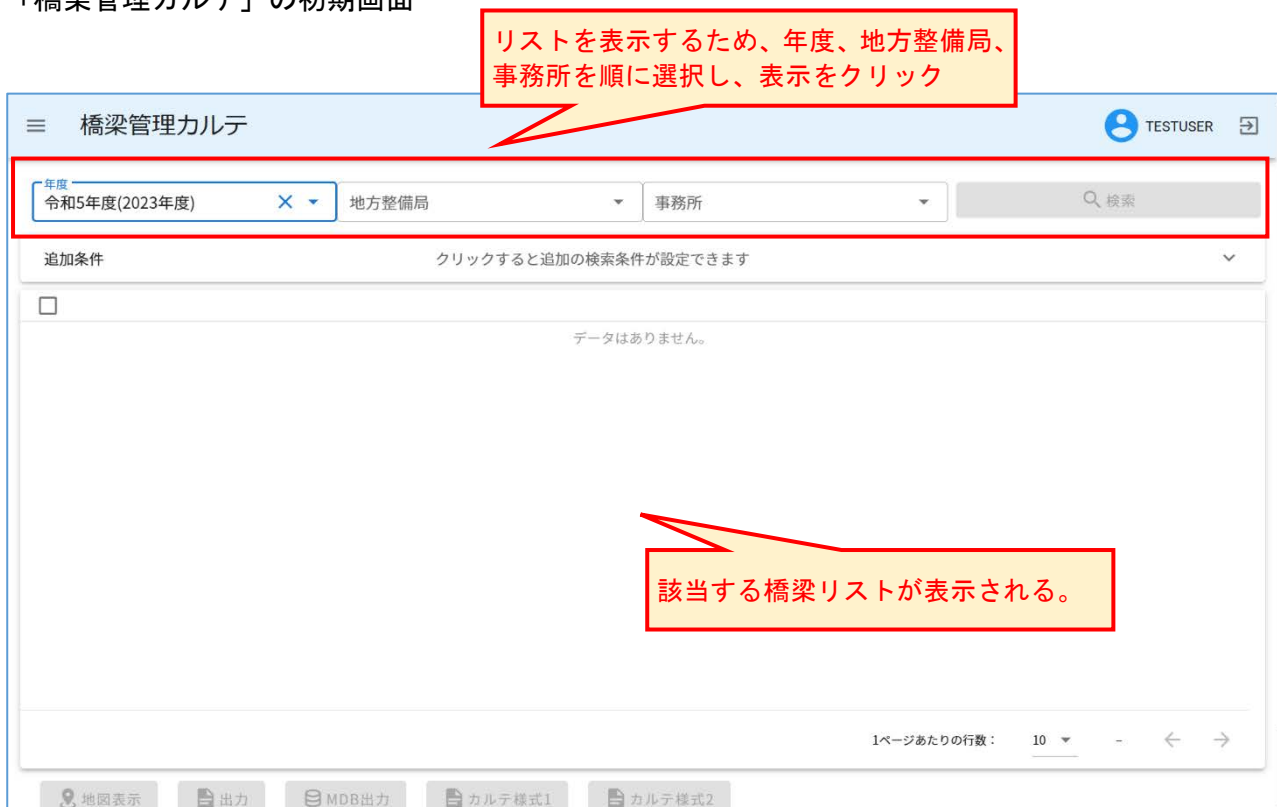
## Ⅱ-2. 橋梁管理カルテ

### Ⅱ-2-1. リスト表示・検索方法

インフォメーション画面左のメニューバーから「橋梁管理カルテ」をクリック。



### 「橋梁管理カルテ」の初期画面





## 表示画面の説明

- ①：年度、地方整備局、事務所、表示により選択した機関が管理する橋梁リストを表示。
- ②：1頁に表示する行数を10橋、20橋、30橋に変更可能。
- ③：頁送り（←：前頁、→：次頁）
- ④：追加条件を設定し、データの絞り込みが可能。（下図画面）

- ・「路線名」「橋梁名」「橋長」「橋梁ID」「橋梁番号」は手入力項目、その他の項目はプルダウンから選択できる。
- ・複数項目を選択した場合は、選択項目全てに合致する橋梁リストを表示。

## Ⅱ－２－２．地図表示及び帳票表示機能

- ①：地図を表示。
- ②：橋梁管理カルテ様式3をPDFで表示。

橋梁管理カルテ

年度: 令和5年度(2023年度) | 地方整備局: 東北 | 事務所: 青森河川国道 | 検索

追加条件: クリックすると追加の検索条件が設定できます

橋梁ID	地図	PDF	資料ファイル	橋梁番号	出張所	路線名	現旧区分	橋梁名	起点側住所
<a href="#">40.34349,141.27648</a>	📍	📄		8230004001	十和田国道維持	一般国道4号 現道	現道	青岩大橋	岩手県二戸市釜沢
<a href="#">40.36809,141.2432</a>	📍	📄		8230004002	十和田国道維持	一般国道4号 現道	現道	三戸橋	青森県三戸郡三戸町大字
<a href="#">40.36944,141.24056</a>	📍	📄		8230004003	十和田国道維持	一般国道4号 現道	現道	境ノ沢跨道橋	青森県三戸郡三戸町大字
<a href="#">40.40069,141.26367</a>	📍	📄		8230004004	十和田国道維持	一般国道4号 現道	現道	馬淵橋	青森県三戸郡三戸町大字
<a href="#">40.40567,141.27096</a>	📍	📄		8230004005	十和田国道維持	一般国道4号 現道	現道	南部大橋	青森県三戸郡南部町沖田
<a href="#">40.41313,141.28448</a>	📍	📄		8230004006	十和田国道維持	一般国道4号 現道	現道	上沖田面溝橋	青森県三戸郡南部町
<a href="#">40.51021,141.31039</a>	📍	📄		8230004007	十和田国道維持	一般国道4号 現道	現道	下長下跨道橋	青森県三戸郡五戸町下長
<a href="#">40.51432,141.29849</a>	📍	📄		8230004008	十和田国道維持	一般国道4号 現道	現道	あかさか跨道橋	青森県三戸郡五戸町治郎
<a href="#">40.52058,141.28994</a>	📍	📄		8230004009	十和田国道維持	一般国道4号 現道	現道	五戸新橋	青森県三戸郡五戸町大字
<a href="#">40.52504,141.28663</a>	📍	📄		8230004010	十和田国道維持	一般国道4号 現道	現道	毛無森橋	青森県三戸郡五戸町八景

1ページあたりの行数: 10 | 1-10 件目 / 345件

📍 地図表示 | 📄 出力 | 🗄️ MDB出力 | 📄 カルテ様式1 | 📄 カルテ様式2

③：☑すると、④が選択可能となり、データの出力、複数橋梁の地図表示、MDB 出力、カルテ様式帳票出力が可能になる。「出力」は、選択している橋梁の抽出可能な帳票を圧縮ファイル(zip形式)で出力。

注) MDB出力は前年度のデータのみ実行可能です。

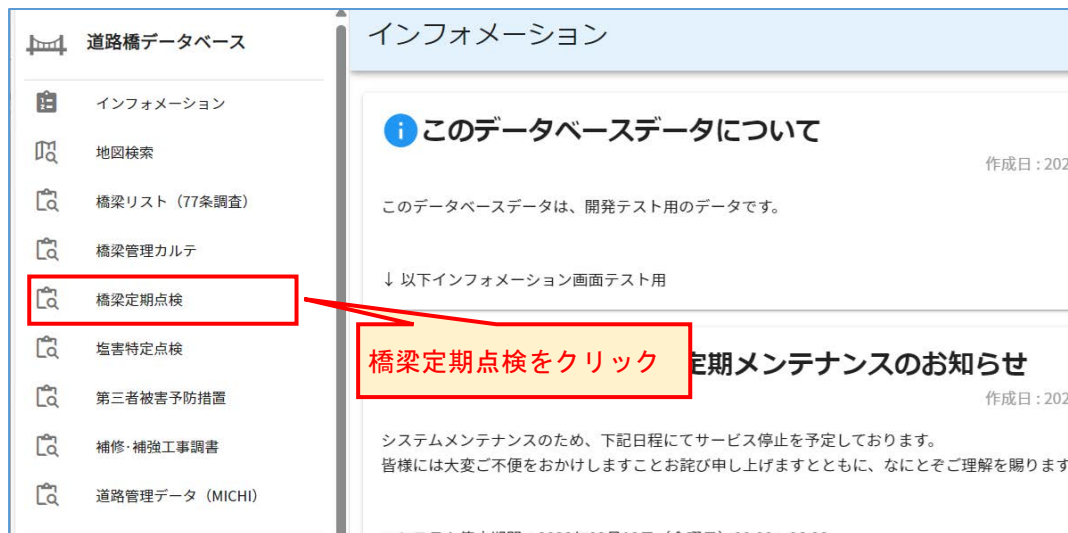
・資料ファイルの詳細および操作方法は、別冊 11. 道路橋データベース 操作マニュアル(資料ファイル\_登録編)を参照してください。

カルテ様式1・2は、マウスカーソルを置くと工種とソート順が表示されるので、目的の「工種とソート順の組み合わせ」をクリックし出力。

## Ⅱ－3．橋梁定期点検

### Ⅱ－3－1．リスト表示・検索方法

インフォメーション画面左のメニューバーから「橋梁定期点検」をクリック。



### 「橋梁定期点検」の初期画面



## 表示画面の説明

- ①：年度、地方整備局、事務所、出張所、表示により選択した機関が管理する橋梁リストが表示。（出張所を選択せず、事務所単位での表示は可能）
- ②：1頁に表示する行数を10橋、20橋、30橋に変更可能。
- ③：頁送り。（←：前頁、→：次頁）
- ④：追加条件を設定し、データの絞り込みが可能。（下図画面）

- ・「路線名」「橋梁名」「橋長」は手入力項目、その他の項目はプルダウンから選択。
- ・複数項目を選択した場合は、選択項目全てに合致する橋梁リストを表示。

## Ⅱ－3－2．地図表示及び帳票表示機能

- ①：地図を表示。
- ②：定期点検調書を PDF で表示。

橋梁定期点検

年度 令和5年度(2023年度) 地方整備局 東北 事務所 青森河川国道 出張所 十和田国道維持 検索

追加条件 クリックすると追加の検索条件が設定できます

<input type="checkbox"/>	橋梁ID	地図	PDF	資料ファイル	橋梁番号	出張所	路線名	現旧区分	橋梁名	起点側住所
<input type="checkbox"/>	<a href="#">40.41313,141.28448</a>				8230004006	十和田国道維持	一般国道4号 現道	現道	上沖田面溝橋	青森県三戸郡南部町
<input type="checkbox"/>	<a href="#">40.52504,141.28663</a>	①	②		8230004010	十和田国道維持	一般国道4号 現道	現道	毛無森橋	青森県三戸郡五戸町
<input type="checkbox"/>	<a href="#">40.52846,141.2872</a>				8230004011	十和田国道維持	一般国道4号 現道	現道	上新井田橋	青森県三戸郡五戸町
<input type="checkbox"/>	<a href="#">40.58448,141.25902</a>				8230004013	十和田国道維持	一般国道4号 現道	現道	相坂橋 (相坂大橋)	青森県十和田市伝法
<input type="checkbox"/>	<a href="#">40.58943,141.25851</a>				8230004014	十和田国道維持	一般国道4号 現道	現道	相坂ご道橋	青森県十和田市相坂
<input type="checkbox"/>	<a href="#">40.59252,141.25869</a>				8230004015	十和田国道維持	一般国道4号 現道	現道	大光寺橋	青森県十和田市相坂
<input type="checkbox"/>	<a href="#">40.60772,141.26024</a>				8230004016	十和田国道維持	一般国道4号 現道	現道	畑刈川橋	青森県十和田市三本
<input type="checkbox"/>	<a href="#">40.61584,141.26104</a>				8230004017	十和田国道維持	一般国道4号 現道	現道	野崎橋	青森県十和田市三本

1ページあたりの行数： 10 1-8 件目 / 8件

地図表示 出力 MDB出力

- ③：☑すると、④が選択可能となり、データの出力、複数橋梁の地図表示、MDB 出力が可能となる。「出力」は、選択している橋梁の抽出可能な帳票を圧縮ファイル（zip 形式）で出力。  
 注）MDB 出力は前年度のデータのみ実行可能です。

橋梁定期点検

年度: 令和5年度(2023年度) | 地方整備局: 東北 | 事務所: 青森河川国道 | 出張所: 十和田国道維持

追加条件: クリックすると追加の検索条件が設定できます

	橋梁ID	地図	PDF	資料ファイル	橋梁番号	出張所	路線名	現旧区分	橋梁名	起点側住所
③	<input checked="" type="checkbox"/>	<a href="#">40.41313,141.28448</a>			8230004006	十和田国道維持	一般国道4号 現道	現道	上沖田面溝橋	青森県三戸郡南部町
	<input type="checkbox"/>	<a href="#">40.52504,141.28663</a>			8230004010	十和田国道維持	一般国道4号 現道	現道	毛無森橋	青森県三戸郡五戸町
	<input type="checkbox"/>	<a href="#">40.52846,141.2872</a>			8230004011	十和田国道維持	一般国道4号 現道	現道	上新井田橋	青森県三戸郡五戸町
	<input type="checkbox"/>	<a href="#">40.58448,141.25902</a>			8230004013	十和田国道維持	一般国道4号 現道	現道	相坂橋 (相坂大橋)	青森県十和田市伝法寺
	<input type="checkbox"/>	<a href="#">40.58943,141.25851</a>			8230004014	十和田国道維持	一般国道4号 現道	現道	相坂古道橋	青森県十和田市相坂
	<input type="checkbox"/>	<a href="#">40.59252,141.25869</a>			8230004015	十和田国道維持	一般国道4号 現道	現道	大光寺橋	青森県十和田市相坂
	<input type="checkbox"/>	<a href="#">40.60772,141.26024</a>			8230004016	十和田国道維持	一般国道4号 現道	現道	畑刈川橋	青森県十和田市三本
	<input type="checkbox"/>	<a href="#">40.61584,141.26104</a>			8230004017	十和田国道維持	一般国道4号 現道	現道	野崎橋	青森県十和田市三本

1ページあたりの行数: 10 | 1-8 件目 / 8件

④

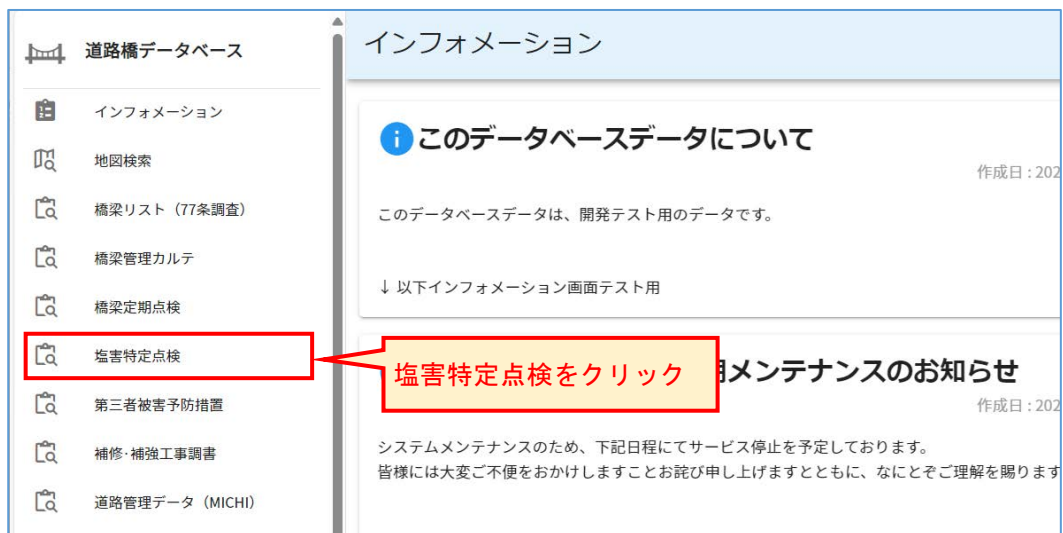
地図表示 | 出力 | MDB出力

- ・資料ファイル詳細および操作方法は、別冊 11. 道路橋データベース 操作マニュアル(資料ファイル\_登録編)を参照してください。

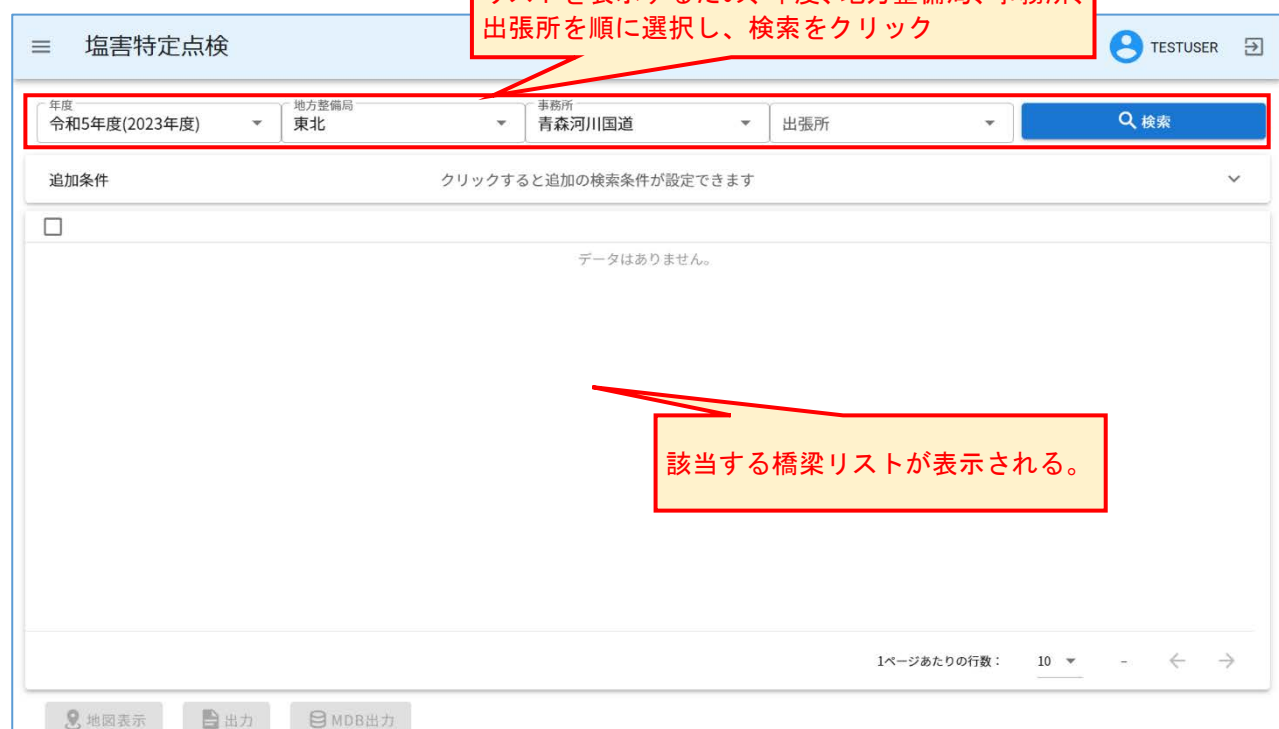
## Ⅱ－４．塩害特定点検

### Ⅱ－４－１．リスト表示・検索方法

インフォメーション画面左のメニューバーから「塩害特定点検」をクリック。



### 「塩害特定点検」の初期画面





## 表示画面の説明

<input type="checkbox"/>	橋梁ID	地図	PDF	橋梁番号	出張所	路線名	現旧区分	橋梁名	起点側住所	橋梁種類
<input type="checkbox"/>	<a href="#">39.82965,141.97453</a>			8237045105	宮古維持	一般国道45号 現道	現道	小成橋	岩手県下閉伊郡岩泉町小本字小成	橋梁
<input type="checkbox"/>	<a href="#">39.83106,141.97714</a>			8237045106	宮古維持	一般国道45号 現道	現道	茂師橋	岩手県下閉伊郡岩泉町小本字小成	橋梁

- ①：年度、地方整備局、事務所、出張所、表示により選択した機関が管理する橋梁リストが表示。（出張所を選択せず、事務所単位での表示は可能）
- ②：1頁に表示する行数を10橋、20橋、30橋に変更可能。
- ③：頁送り（←：前頁、→：次頁）
- ④：追加条件を設定し、データの絞り込みが可能。（下図画面）

追加条件 追加条件を設定してください

路線名  橋梁名  橋長(From)  m ~ 橋長(To)  m

現旧区分  橋梁種類

判定区分

- ・「路線名」「橋梁名」「橋長」は手入力項目、その他の項目はプルダウンから選択。
- ・複数項目を選択した場合は、選択項目全てに合致する橋梁リストを表示。

## Ⅱ-4-2. 地図表示及び帳票表示機能

- ①：地図を表示。
- ②：定期点検調書を PDF で表示。

塩害特定点検

TESTUSER

年度: 令和5年度(2023年度) | 地方整備局: 東北 | 事務所: 三陸国道 | 出張所: [ ] | 検索

追加条件: クリックすると追加の検索条件が設定できます

<input type="checkbox"/>	橋梁ID	地図	PDF	橋梁番号	出張所	路線名	現旧区分	橋梁名	起点側住所	橋梁種類
<input type="checkbox"/>	<a href="#">39.82965,141.97453</a>			8237045105	宮古維持	一般国道45号 現道	現道	小成橋	岩手県下閉伊郡岩泉町小本字小成	橋梁
<input type="checkbox"/>	<a href="#">39.83106,141.97714</a>			8237045106	宮古維持	一般国道45号 現道	現道	茂師橋	岩手県下閉伊郡岩泉町小本字小成	橋梁

1ページあたりの行数: 10 | 1-2 件目 / 2件

地図表示 | 出力 | MDB出力

- ③: すると、④が選択可能となり、データの出力、複数橋梁の地図表示、MDB出力が可能。  
「出力」は、選択している橋梁の抽出可能な帳票を圧縮ファイル(zip形式)で出力。  
注) MDB出力は前年度のデータのみ実行可能です。

塩害特定点検

年度: 令和5年度(2023年度) | 地方整備局: 東北 | 事務所: 三陸国道 | 出張所: [ ] | 検索

追加条件: クリックすると追加の検索条件が設定できます

	橋梁ID	地図	PDF	橋梁番号	出張所	路線名	現旧区分	橋梁名	起点側住所	橋梁種類
<input checked="" type="checkbox"/>	<a href="#">39.82965,141.97453</a>			8237045105	宮古維持	一般国道45号 現道	現道	小成橋	岩手県下閉伊郡岩泉町小本字小成	橋梁
<input type="checkbox"/>	<a href="#">39.83106,141.97714</a>			8237045106	宮古維持	一般国道45号 現道	現道	茂師橋	岩手県下閉伊郡岩泉町小本字小成	橋梁

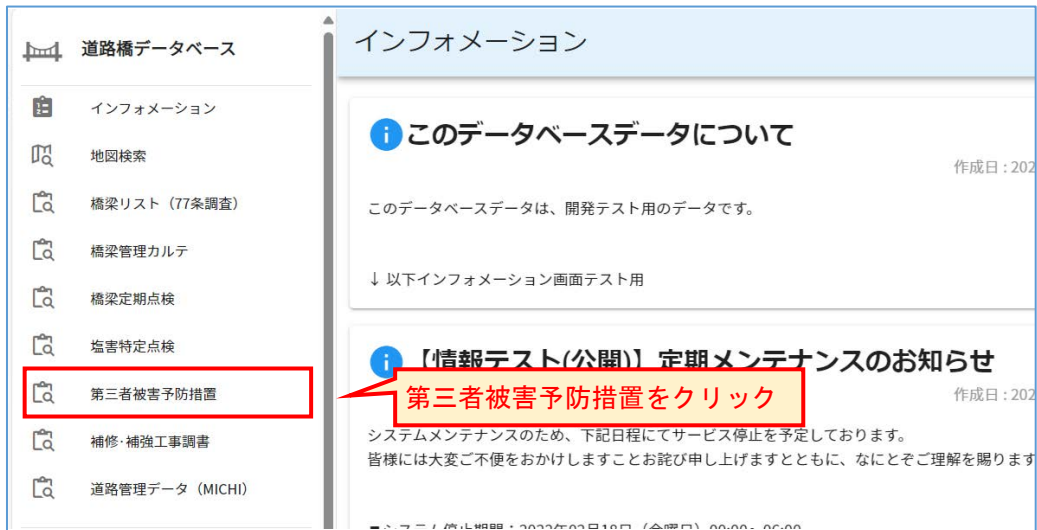
1ページあたりの行数: 10 | 1-2 件目 / 2件

③   ④ 地図表示 出力 MDB出力

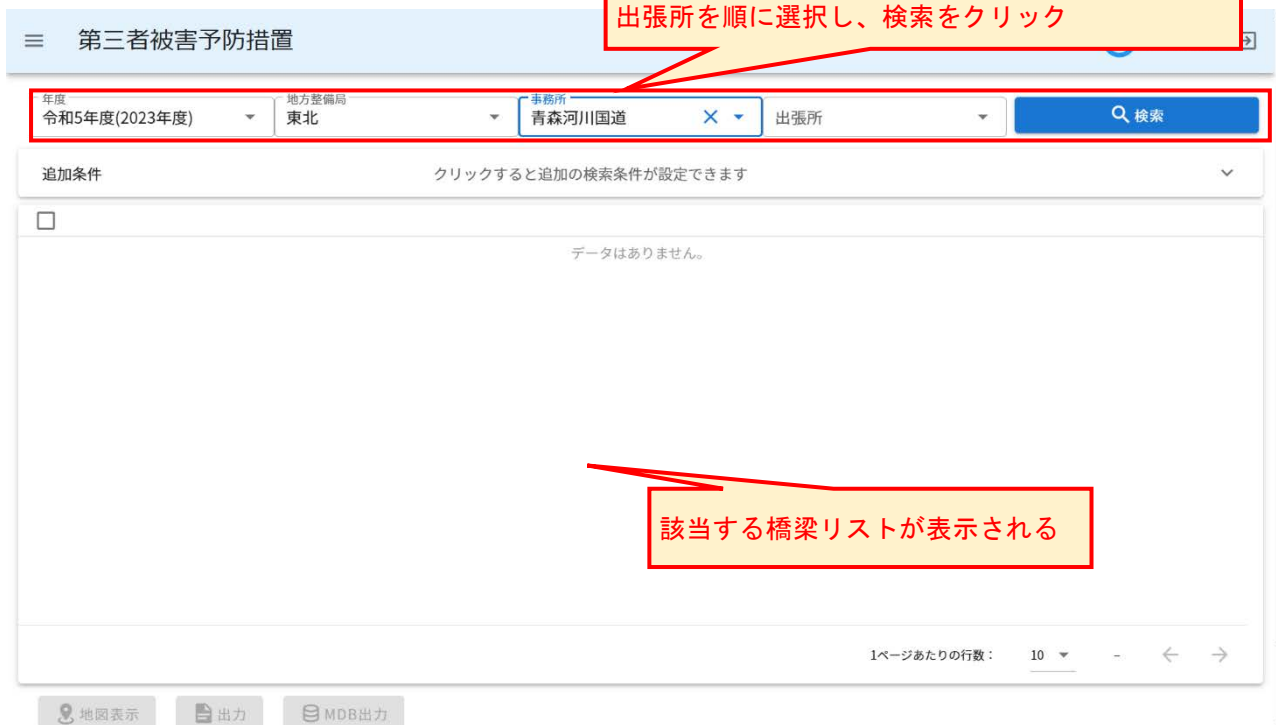
## II-5. 第三者被害予防措置

### II-5-1. リスト表示・検索方法

インフォメーション画面左のメニューバーから「第三者被害予防措置」をクリック。



### 「第三者被害予防措置」の初期画面



## 表示画面の説明

年度 令和5年度(2023年度) 地方整備局 東北 事務所 青森河川国道 出張所

追加条件 4 クリックすると追加の検索条件が設定できます

橋梁ID	実施時期	地図	PDF	橋梁番号	出張所	路線名	現旧区分	橋梁名	起点側住所
<a href="#">40.36809,141.2432</a>	中間年			8230004002	十和田国道維持	一般国道4号 現道	現道	三戸橋	青森県三戸郡三戸町大
<a href="#">40.36944,141.24056</a>	中間年			8230004003	十和田国道維持	一般国道4号 現道	現道	境ノ沢跨道橋	青森県三戸郡三戸町大
<a href="#">40.40069,141.26367</a>	中間年			8230004004	十和田国道維持	一般国道4号 現道	現道	馬淵橋	青森県三戸郡三戸町大
<a href="#">40.51432,141.29849</a>	中間年			8230004008	十和田国道維持	一般国道4号 現道	現道	あかさか跨道橋	青森県三戸郡五戸町沢
<a href="#">40.52504,141.28663</a>	中間年			8230004010	十和田国道維持	一般国道4号 現道	現道	毛無森橋	青森県三戸郡五戸町ア
<a href="#">40.52846,141.2872</a>	中間年			8230004011	十和田国道維持	一般国道4号 現道	現道	上新井田橋	青森県三戸郡五戸町上
<a href="#">40.58448,141.25902</a>	中間年			8230004013	十和田国道維持	一般国道4号 現道	現道	相坂橋 (相坂大橋)	青森県十和田市伝法寺
<a href="#">40.58943,141.25851</a>	中間年			8230004014	十和田国道維持	一般国道4号 現道	現道	相坂二道橋	青森県十和田市相坂行
<a href="#">40.59252,141.25869</a>	中間年			8230004015	十和田国道維持	一般国道4号 現道	現道	大光寺橋	青森県十和田市相坂行
<a href="#">40.60772,141.26024</a>	中間年			8230004016	十和田国道維持	一般国道4号 現道	現道	畑刈川橋	青森県十和田市三本木

1ページあたりの行数: 10 1-10 件目 / 49件 2 ← → 3

地図表示 出力 MDB出力

- ① : 年度、地方整備局、事務所、出張所、表示により選択した機関が管理する橋梁リストが表示。(出張所を選択せず、事務所単位での表示は可能)
- ② : 1 頁に表示する行数を 10 橋、20 橋、30 橋に変更可能。
- ③ : 頁送り (← : 前頁、→ : 次頁)
- ④ : 追加条件を設定し、データの絞り込みが可能 (下図画面)

追加条件 追加条件を設定してください

路線名 橋梁名 橋長(From) m ~ 橋長(To) m

現旧区分 橋梁種類

判定区分

- ・「路線名」「橋梁名」「橋長」は手入力項目、その他の項目はプルダウンから選択。
- ・複数項目を選択した場合は、選択項目全てに合致する橋梁リストを表示。

## II-5-2. 地図表示及び帳票表示機能

- ①：地図を表示。
- ②：定期点検調書を PDF で表示。

第三者被害予防措置

年度: 令和5年度(2023年度) | 地方整備局: 東北 | 事務所: 青森河川国道 | 出張所: [ ] | 検索

追加条件: クリックすると追加の検索条件が設定できます

<input type="checkbox"/>	橋梁ID	実施時期	地図	PDF	橋梁番号	出張所	路線名	現旧区分	橋梁名	起点側住所
<input type="checkbox"/>	<a href="#">40.36809,141.2432</a>	中間年			8230004002	十和田国道維持	一般国道4号 現道	現道	三戸橋	青森県三戸郡三戸町大
<input type="checkbox"/>	<a href="#">40.36944,141.24056</a>	中間年	①	②	8230004003	十和田国道維持	一般国道4号 現道	現道	境ノ沢跨道橋	青森県三戸郡三戸町大
<input type="checkbox"/>	<a href="#">40.40069,141.26367</a>	中間年			8230004004	十和田国道維持	一般国道4号 現道	現道	馬淵橋	青森県三戸郡三戸町大
<input type="checkbox"/>	<a href="#">40.51432,141.29849</a>	中間年			8230004008	十和田国道維持	一般国道4号 現道	現道	あかさか跨道橋	青森県三戸郡五戸町大
<input type="checkbox"/>	<a href="#">40.52504,141.28663</a>	中間年			8230004010	十和田国道維持	一般国道4号 現道	現道	毛無森橋	青森県三戸郡五戸町大
<input type="checkbox"/>	<a href="#">40.52846,141.2872</a>	中間年			8230004011	十和田国道維持	一般国道4号 現道	現道	上新井田橋	青森県三戸郡五戸町上
<input type="checkbox"/>	<a href="#">40.58448,141.25902</a>	中間年			8230004013	十和田国道維持	一般国道4号 現道	現道	相坂橋 (相坂大橋)	青森県十和田市伝法寺
<input type="checkbox"/>	<a href="#">40.58943,141.25851</a>	中間年			8230004014	十和田国道維持	一般国道4号 現道	現道	相坂二道橋	青森県十和田市相坂守
<input type="checkbox"/>	<a href="#">40.59252,141.25869</a>	中間年			8230004015	十和田国道維持	一般国道4号 現道	現道	大光寺橋	青森県十和田市相坂守
<input type="checkbox"/>	<a href="#">40.60772,141.26024</a>	中間年			8230004016	十和田国道維持	一般国道4号 現道	現道	畑刈川橋	青森県十和田市三本木

1ページあたりの行数: 10 | 1-10 件目 / 49件

地図表示 | 出力 | MDB出力

- ③ : すると、④が選択可能となり、データの出力、複数橋梁の地図表示、MDB出力が可能。  
「出力」は、選択している橋梁の抽出可能な帳票を圧縮ファイル (zip形式) で出力。  
注) MDB出力は前年度のデータのみ実行可能です。

≡ 第三者被害予防措置
TESTUSER

年度  
令和5年度(2023年度)

地方整備局  
東北

事務所  
青森河川国道

出張所

🔍 検索

追加条件 ▼

	橋梁ID	実施時期	地図	PDF	橋梁番号	出張所	路線名	現旧区分	橋梁名	起点側住所	
③	<input checked="" type="checkbox"/>	<a href="#">40.36809,141.2432</a>	中間年			8230004002	十和田国道維持	一般国道4号 現道	現道	三戸橋	青森県三戸郡三戸町大
	<input type="checkbox"/>	<a href="#">40.36944,141.24056</a>	中間年			8230004003	十和田国道維持	一般国道4号 現道	現道	境ノ沢跨道橋	青森県三戸郡三戸町大
	<input type="checkbox"/>	<a href="#">40.40069,141.26367</a>	中間年			8230004004	十和田国道維持	一般国道4号 現道	現道	馬淵橋	青森県三戸郡三戸町大
	<input type="checkbox"/>	<a href="#">40.51432,141.29849</a>	中間年			8230004008	十和田国道維持	一般国道4号 現道	現道	あかさか跨道橋	青森県三戸郡五戸町大
	<input type="checkbox"/>	<a href="#">40.52504,141.28663</a>	中間年			8230004010	十和田国道維持	一般国道4号 現道	現道	毛無森橋	青森県三戸郡五戸町大
	<input type="checkbox"/>	<a href="#">40.52846,141.2872</a>	中間年			8230004011	十和田国道維持	一般国道4号 現道	現道	上新井田橋	青森県三戸郡五戸町上
	<input type="checkbox"/>	<a href="#">40.58448,141.25902</a>	中間年			8230004013	十和田国道維持	一般国道4号 現道	現道	相坂橋 (相坂大橋)	青森県十和田市伝法寺
	<input type="checkbox"/>	<a href="#">40.58943,141.25851</a>	中間年			8230004014	十和田国道維持	一般国道4号 現道	現道	相坂二道橋	青森県十和田市相坂字
	<input type="checkbox"/>	<a href="#">40.59252,141.25869</a>	中間年			8230004015	十和田国道維持	一般国道4号 現道	現道	大光寺橋	青森県十和田市相坂字
	<input type="checkbox"/>	<a href="#">40.60772,141.26024</a>	中間年			8230004016	十和田国道維持	一般国道4号 現道	現道	畑刈川橋	青森県十和田市三本木

1ページあたりの行数: 10 1-10件目 / 49件

地図表示

出力

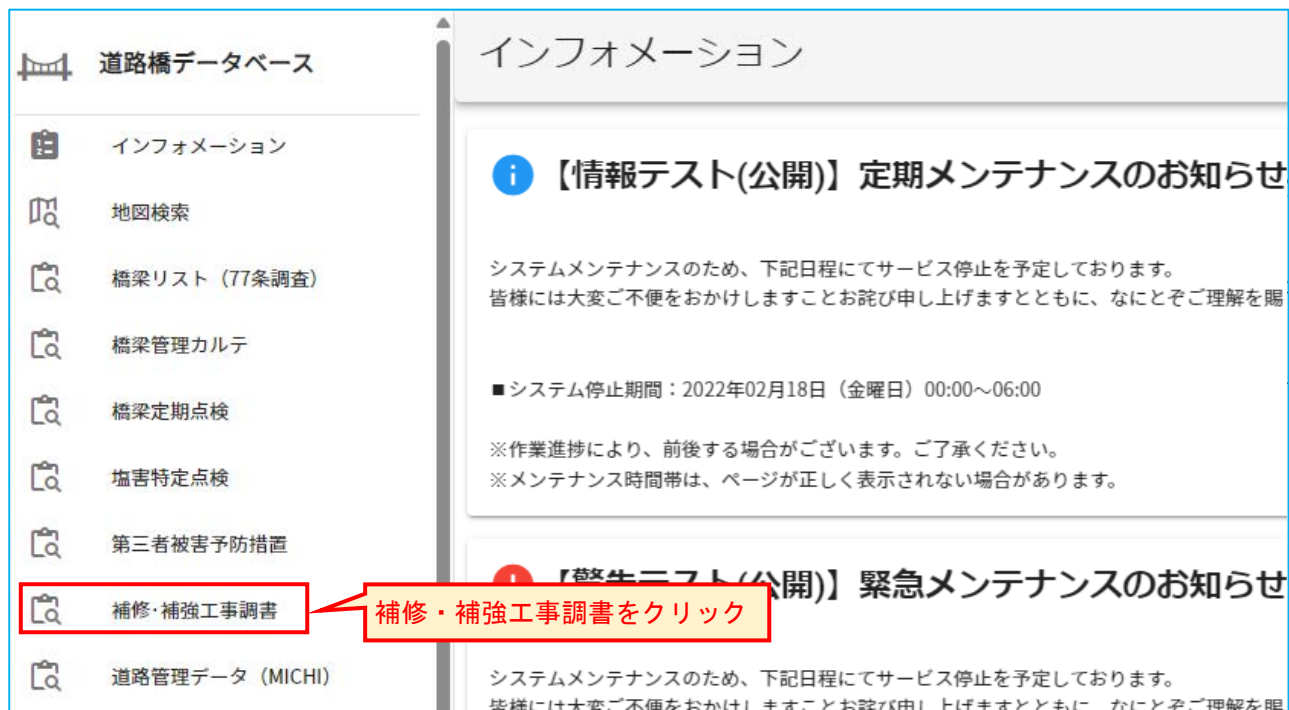
MDB出力

④

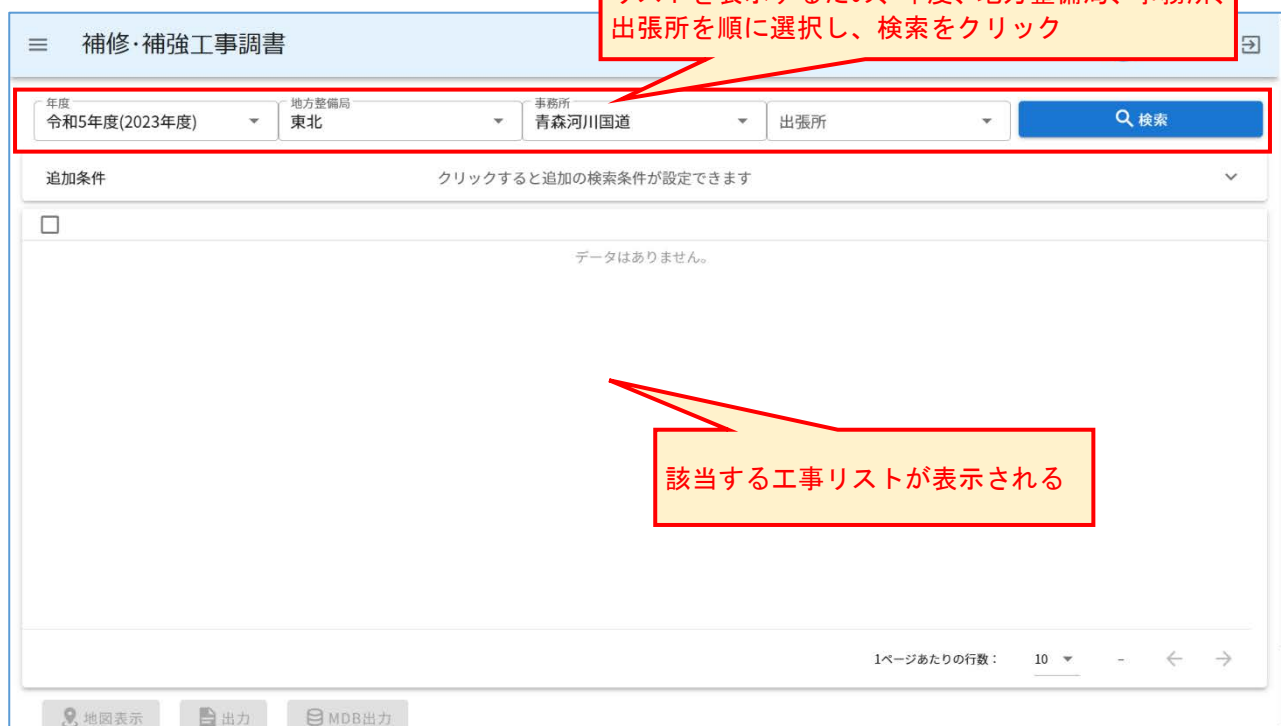
## II-6. 補修補強工事調書

### II-6-1. リスト表示・検索方法

インフォメーション画面左のメニューバーから「補修・補強工事調書」をクリック。



### 「補修・補強工事調書」の初期画面





## 表示画面の説明

年度 令和5年度(2023年度) 地方整備局 東北 事務所 青森河川国道 出張所

検索

追加条件 4 クリックすると追加の検索条件が設定できます

橋梁ID	地図	PDF	橋梁番号	出張所	路線名	現旧区分	橋梁名	起点側住所
<a href="#">40.55549,141.27723</a>			8230004012	十和田国道維持	一般国道4号 現道	現道	後藤橋	青森県十和田市大字米田字一
<a href="#">40.61584,141.26104</a>			8230004017	十和田国道維持	一般国道4号 現道	現道	野崎橋	青森県十和田市三本木字野崎
<a href="#">40.93287,140.99216</a>			8230004044	青森地区国道維持管理室	一般国道4号 現道	現道	浜子橋	青森県東津軽郡平内町浜子堤
<a href="#">40.91736,140.92352</a>			8230004055	青森地区国道維持管理室	一般国道4号 現道	現道	明神橋	青森県東津軽郡平内町山口明
<a href="#">40.91669,140.90786</a>			8230004058	青森地区国道維持管理室	一般国道4号 現道	現道	山口跨線橋	青森県東津軽郡平内町山口小
<a href="#">40.89280,140.86117</a>			8230004059	青森地区国道維持管理室	一般国道4号 現道	現道	媒川橋	青森県青森市大野山下
<a href="#">40.87568,140.85126</a>			8230004061	青森地区国道維持管理室	一般国道4号 現道	現道	浅虫跨線橋	青森県青森市久栗坂山辺
<a href="#">40.82750,140.80426</a>			8230004067	青森地区国道維持管理室	一般国道4号 現道	現道	青森東跨線橋 (上)	青森県青森市矢田前本泉
<a href="#">40.82734,140.80417</a>			8230004068	青森地区国道維持管理室	一般国道4号 現道	現道	青森東跨線橋 (下)	青森県青森市矢田前本泉
<a href="#">40.87644,140.85075</a>			8230004095	青森地区国道維持管理室	一般国道4号 現道	現道	山辺3ボックス	青森県青森市大字久栗坂字山

1ページあたりの行数: 10 1-10 件目 / 14件

地図表示 出力 MDB出力

- ① : 年度、地方整備局、事務所、出張所、表示により選択した機関が管理する工事リストが表示。(出張所を選択せず、事務所単位での表示は可能)
- ② : 1 頁に表示する行数を 10 橋、20 橋、30 橋に変更可能。
- ③ : 頁送り (← : 前頁、→ : 次頁)
- ④ : 追加条件を設定し、データの絞り込みが可能 (下図画面)

追加条件 追加条件を設定してください

路線名 橋梁名 橋長(From) m ~ 橋長(To) m

現旧区分 橋梁種類

判定区分

- ・「路線名」「橋梁名」「橋長」は手入力項目、その他の項目はプルダウンから選択。
- ・複数項目を選択した場合は、選択項目全てに合致する工事リストを表示。

## Ⅱ－６－２．地図表示及び帳票表示機能

- ①：地図を表示。
- ②：補修補強・工事調書を PDF で表示。

補修・補強工事調書

年度 令和5年度(2023年度) 地方整備局 東北 事務所 青森河川国道 出張所

検索

追加条件 クリックすると追加の検索条件が設定できます

<input type="checkbox"/>	橋梁ID	地図	PDF	橋梁番号	出張所	路線名	現旧区分	橋梁名	起点側住所
<input type="checkbox"/>	<a href="#">40.55549,141.27723</a>	📍	📄	8230004012	十和田国道維持	一般国道4号 現道	現道	後藤橋	青森県十和田市大字米田字一
<input type="checkbox"/>	<a href="#">40.61584,141.26104</a>	① 📍	② 📄	8230004017	十和田国道維持	一般国道4号 現道	現道	野崎橋	青森県十和田市三本木字野崎
<input type="checkbox"/>	<a href="#">40.93287,140.99216</a>	📍	📄	8230004044	青森地区国道維持管理室	一般国道4号 現道	現道	浜子橋	青森県東津軽郡平内町浜子塚
<input type="checkbox"/>	<a href="#">40.91736,140.92352</a>	📍	📄	8230004055	青森地区国道維持管理室	一般国道4号 現道	現道	明神橋	青森県東津軽郡平内町山口町
<input type="checkbox"/>	<a href="#">40.91669,140.90786</a>	📍	📄	8230004058	青森地区国道維持管理室	一般国道4号 現道	現道	山口跨線橋	青森県東津軽郡平内町山口小
<input type="checkbox"/>	<a href="#">40.89280,140.86117</a>	📍	📄	8230004059	青森地区国道維持管理室	一般国道4号 現道	現道	蝶川橋	青森県青森市大野山下
<input type="checkbox"/>	<a href="#">40.87568,140.85126</a>	📍	📄	8230004061	青森地区国道維持管理室	一般国道4号 現道	現道	浅虫跨線橋	青森県青森市久栗坂山辺
<input type="checkbox"/>	<a href="#">40.82750,140.80426</a>	📍	📄	8230004067	青森地区国道維持管理室	一般国道4号 現道	現道	青森東跨線橋(上)	青森県青森市矢田前本泉
<input type="checkbox"/>	<a href="#">40.82734,140.80417</a>	📍	📄	8230004068	青森地区国道維持管理室	一般国道4号 現道	現道	青森東跨線橋(下)	青森県青森市矢田前本泉
<input type="checkbox"/>	<a href="#">40.87644,140.85075</a>	📍	📄	8230004095	青森地区国道維持管理室	一般国道4号 現道	現道	山辺3ボックス	青森県青森市大字久栗坂宇山

1ページあたりの行数： 10 1-10 件目 / 14件

📍 地図表示 📄 出力 📄 MDB出力

- ③：☑すると、④が選択可能となり、データの出力、複数橋梁の地図表示、MDB 出力が可能。  
「出力」は、選択している工事の帳票を圧縮ファイル（zip 形式）で出力。  
注）MDB 出力は前年度のデータのみ実行可能です。

補修・補強工事調書
TESTUSER

年度  
令和5年度(2023年度)
地方整備局  
東北
事務所  
青森河川国道
出張所

追加条件 クリックすると追加の検索条件が設定できます

橋梁ID	地図	PDF	橋梁番号	出張所	路線名	現旧区分	橋梁名	起点側住所
<input checked="" type="checkbox"/> <a href="#">40.55549.141.27723</a>			8230004012	十和田国道維持	一般国道4号 現道	現道	後藤橋	青森県十和田市大字米田字-
<input type="checkbox"/> <a href="#">40.61584.141.26104</a>			8230004017	十和田国道維持	一般国道4号 現道	現道	野崎橋	青森県十和田市三本木字野崎
<input type="checkbox"/> <a href="#">40.93287.140.99216</a>			8230004044	青森地区国道維持管理室	一般国道4号 現道	現道	浜子橋	青森県東津軽郡平内町浜子塚
<input type="checkbox"/> <a href="#">40.91736.140.92352</a>			8230004055	青森地区国道維持管理室	一般国道4号 現道	現道	明神橋	青森県東津軽郡平内町山口町
<input type="checkbox"/> <a href="#">40.91669.140.90786</a>			8230004058	青森地区国道維持管理室	一般国道4号 現道	現道	山口跨線橋	青森県東津軽郡平内町山口小
<input type="checkbox"/> <a href="#">40.89280.140.86117</a>			8230004059	青森地区国道維持管理室	一般国道4号 現道	現道	蝶川橋	青森県青森市大野山下
<input type="checkbox"/> <a href="#">40.87568.140.85126</a>			8230004061	青森地区国道維持管理室	一般国道4号 現道	現道	浅虫跨線橋	青森県青森市久栗坂山辺
<input type="checkbox"/> <a href="#">40.82750.140.80426</a>			8230004067	青森地区国道維持管理室	一般国道4号 現道	現道	青森東跨線橋（上）	青森県青森市矢田前本泉
<input type="checkbox"/> <a href="#">40.82734.140.80417</a>			8230004068	青森地区国道維持管理室	一般国道4号 現道	現道	青森東跨線橋（下）	青森県青森市矢田前本泉
<input type="checkbox"/> <a href="#">40.87644.140.85075</a>			8230004095	青森地区国道維持管理室	一般国道4号 現道	現道	山辺3ボックス	青森県青森市大字久栗坂宇山

1ページあたりの行数： 10
1-10 件目 / 14件

地図表示
 出力
 MDB出力

## Ⅱ-7. 道路管理データ (M I C H I)

### Ⅱ-7-1. リスト表示・検索方法

インフォメーション画面左のメニューバーから「橋梁リスト (77条調査)」をクリック。



### 「道路管理データ (M I C H I)」の初期画面



## 表示画面の説明

The screenshot shows the 'Road Management Data (MICH)' interface. At the top, there are filters for 'Engineering' (橋梁), 'Local Maintenance Office' (東北), and 'Office' (青森河川国道). A search button is on the right. Below the filters, a table lists bridge data with columns for '整理番号', '地図', 'PDF', '出張所', '路線名称', '現旧区分', '名称', '起点側所在地', '架設竣工年', and '百米標自'. A red box highlights the table and a message: '4 クリックすると追加の検索条件が設定できます'. Below the table, there are controls for '1ページあたりの行数' (10), '1-10 件目 / 198件', and navigation arrows. A red box highlights these controls with a circled '2'. A red box highlights the navigation arrows with a circled '3'. A red box highlights the table header with a circled '1'.

整理番号	地図	PDF	出張所	路線名称	現旧区分	名称	起点側所在地	架設竣工年	百米標自
00010			十和田国道維持	国道4号	現道	青岩大橋	二戸市釜沢字山道	1970	622.5
00020			十和田国道維持	国道4号	現道	三戸橋	三戸町同心町字金堀	1972	627
00030			十和田国道維持	国道4号	現道	境ノ沢跨道橋	川守田字大清水	1972	627.3
00080			十和田国道維持	国道4号	現道	後藤橋	大字米田字山日向	1962	655.7
00120			十和田国道維持	国道4号	現道	洞内橋	十和田市大字洞内字妻ノ神	2018	670.9
00140			十和田国道維持	国道4号	現道	中野橋	上北郡天間林村大字天間館字梁ノ上	1978	679.9
00150			十和田国道維持	国道4号	現道	坪橋	上北郡天間林村大字天間館字金沢平	1971	684
00161			十和田国道維持	国道4号	現道	一の渡橋 (上)	上北郡東北町字石板	1934	692.8
00162			十和田国道維持	国道4号	現道	一の渡橋 (下)	上北郡東北町字石板	1967	692.8
00171			十和田国道維持	国道4号	現道	枇杷野橋	字切明	1964	695.3

- ①：工種、地方整備局、事務所、表示により選択した機関が管理する橋梁リストが表示
- ②：1頁に表示する行数を10橋、20橋、30橋に変更可能。
- ③：頁送り（←：前頁、→：次頁）
- ④：追加条件を設定し、データの絞り込みが可能（下図画面）

The screenshot shows the '追加条件' (Additional Conditions) form. It includes fields for '出張所' (Office), '路線名' (Route Name), '橋梁名' (Bridge Name), and '現旧区分' (Current/Old Classification). There are also fields for '橋長(From) m' (Bridge Length From), '橋長(To) m' (Bridge Length To), '架設竣工年 (From) 年' (Construction Year From), and '架設竣工年 (To) 年' (Construction Year To). A '起点側所在地' (Starting Point Location) field is at the bottom.

- ・「路線名」「橋梁名」「橋長」「架設竣工年」「起点側所在地」は手入力項目、その他の項目はプルダウンから選択。

## II-7-2. 地図表示及び帳票表示機能

- ①：地図を表示。
- ②：道路台帳をPDFで表示。

道路管理データ<MICH>

TESTUSER

工程: 橋梁 | 地方整備局: 東北 | 事務所: 青森河川国道 | 検索

追加条件: クリックすると追加の検索条件が設定できます

整理番号	地図	PDF	出張所	路線名称	現旧区分	名称	起点側所在地	架設竣工年	百米標自
<input type="checkbox"/> 00010			十和田国道維持	国道4号	現道	青岩大橋	二戸市釜沢字山道	1970	622.5
<input type="checkbox"/> 00020			十和田国道維持	国道4号	現道	三戸橋	三戸町同心町字金堀	1972	627
<input type="checkbox"/> 00030	①	②	十和田国道維持	国道4号	現道	境ノ沢跨道橋	川守田字大清水	1972	627.3
<input type="checkbox"/> 00080			十和田国道維持	国道4号	現道	後藤橋	大字米田字山日向	1962	655.7
<input type="checkbox"/> 00120			十和田国道維持	国道4号	現道	洞内橋	十和田市大字洞内字妻ノ神	2018	670.9
<input type="checkbox"/> 00140			十和田国道維持	国道4号	現道	中野橋	上北郡天間林村大字天間館字梁ノ上	1978	679.9
<input type="checkbox"/> 00150			十和田国道維持	国道4号	現道	坪橋	上北郡天間林村大字天間館字金沢平	1971	684
<input type="checkbox"/> 00161			十和田国道維持	国道4号	現道	一の渡橋(上)	上北郡東北町字石坂	1934	692.8
<input type="checkbox"/> 00162			十和田国道維持	国道4号	現道	一の渡橋(下)	上北郡東北町字石坂	1967	692.8
<input type="checkbox"/> 00171			十和田国道維持	国道4号	現道	枇杷野橋	字切明	1964	695.3

1ページあたりの行数: 10 | 1-10件目 / 198件

地図表示 | 出力

③：☑すると、④が選択可能となり、データの出力、複数橋梁の地図表示が可能。

「出力」は、選択している橋梁の抽出可能な帳票を圧縮ファイル（zip形式）で出力。

道路管理データ<MICH>

TESTUSER

工程: 橋梁 | 地方整備局: 東北 | 事務所: 青森河川国道 | 検索

追加条件: クリックすると追加の検索条件が設定できます

整理番号	地図	PDF	出張所	路線名称	現旧区分	名称	起点側所在地	架設竣工年	百米標自
<input checked="" type="checkbox"/> 00010			十和田国道維持	国道4号	現道	青岩大橋	二戸市釜沢字山道	1970	622.5
<input type="checkbox"/> 00020			十和田国道維持	国道4号	現道	三戸橋	三戸町同心町字金堀	1972	627
<input type="checkbox"/> 00030			十和田国道維持	国道4号	現道	境ノ沢跨道橋	川守田字大清水	1972	627.3
<input type="checkbox"/> 00080			十和田国道維持	国道4号	現道	後藤橋	大字米田字山日向	1962	655.7
<input type="checkbox"/> 00120			十和田国道維持	国道4号	現道	洞内橋	十和田市大字洞内字妻ノ神	2018	670.9
<input type="checkbox"/> 00140			十和田国道維持	国道4号	現道	中野橋	上北郡天間林村大字天間館字梁ノ上	1978	679.9
<input type="checkbox"/> 00150			十和田国道維持	国道4号	現道	坪橋	上北郡天間林村大字天間館字金沢平	1971	684
<input type="checkbox"/> 00161			十和田国道維持	国道4号	現道	一の渡橋（上）	上北郡東北町字石坂	1934	692.8
<input type="checkbox"/> 00162			十和田国道維持	国道4号	現道	一の渡橋（下）	上北郡東北町字石坂	1967	692.8
<input type="checkbox"/> 00171			十和田国道維持	国道4号	現道	枇杷野橋	字切明	1964	695.3

1ページあたりの行数: 10 | 1-10 件目 / 198件

④ 地図表示 出力